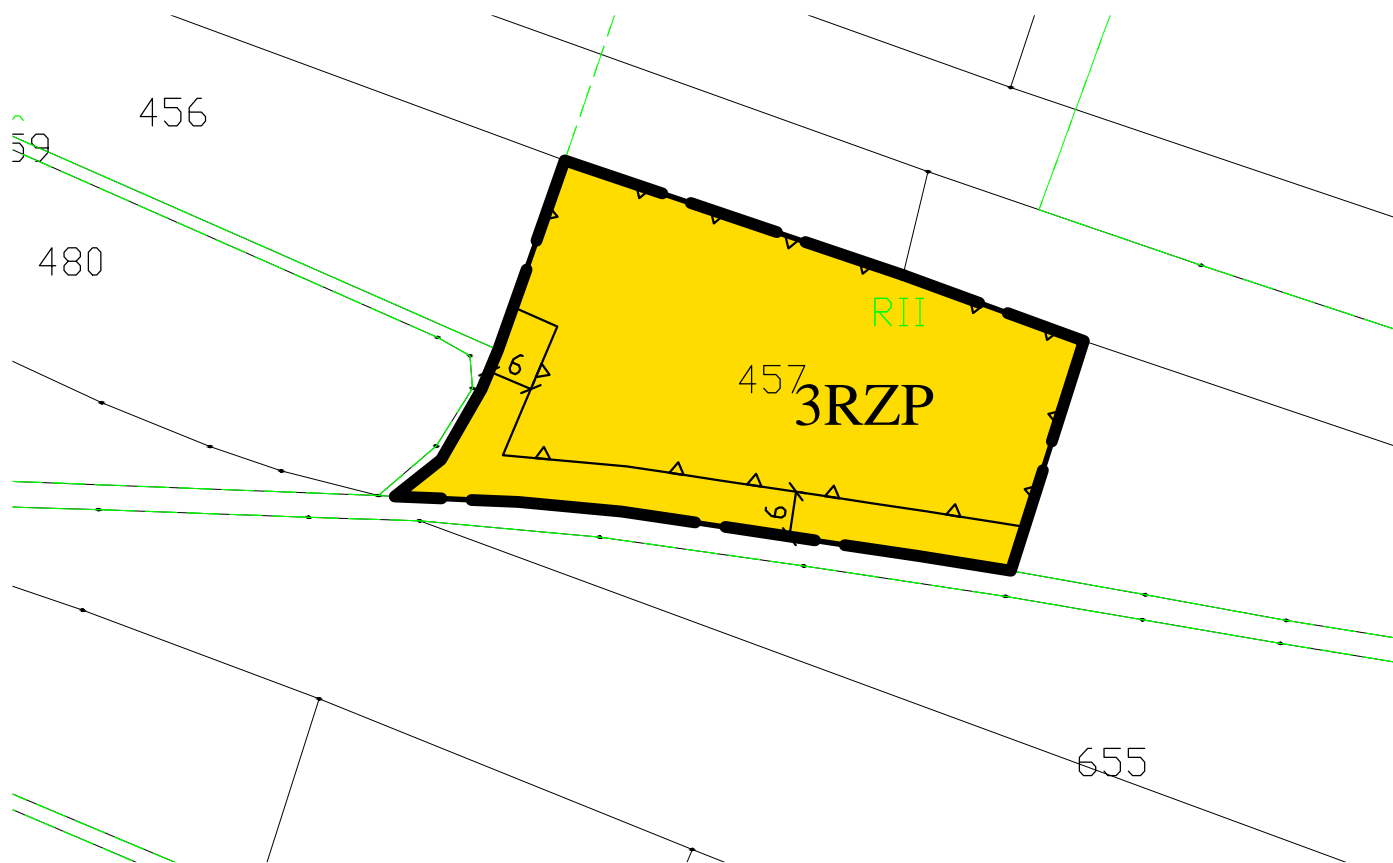






**MIEJSCOWY PLAN ZAGOSPODAROWANIA PRZESTRZENNEGO DLA CZĘŚCI
DZIAŁEK POŁOŻONYCH W MIEJSCOWOŚCIACH SIETESZ, NIŻATYCE I
PANTALOWICE - GMINA KAŃCZUGA**

**ZAŁĄCZNIK NR 3
DO UCHWAŁY NR
RADY MIEJSKIEJ W KAŃCZUDZE
Z DNIA 2022 r.**

SKALA 1:1000



**ORGAN SPORZĄDZAJĄCY PLAN:
BURMISTRZ MIASTA I GMINY KAŃCZUGA**

**WYRYS ZE STUDIUM UWARUNKWAŃ
I KIERUNKÓW ZAGOSPODAROWANIA
PRZESTRZENNEGO
MIASTA I GMINY KAŃCZUGA**



- GRANICA OBSZARU OBJĘTEGO OPRACOWANIEM
- KIERUNKI ZMIAN W STRUKTURZE PRZESTRZENNEJ GMINY ORAZ W PRZEZNACZENIU TERENÓW:
Tereny rolne z zabudową zagrodową
KIERUNKI ROZWOJU SYSTEMÓW KOMUNIKACJI I INFRASTRUKTURY TECHNICZNEJ:
— Drogi gminne
— Drogi inne

OZNACZENIA OBOWIĄZUJĄCE

SYMBOL	NAZWA
	Granica obszaru objętego planem
	Linie rozgraniczające tereny o różnym przeznaczeniu lub różnych zasadach zagospodarowania
	Teren produkcji w gospodarstwach rolnych, hodowlanych, ogrodniczych
	Nieprzekraczalna linia zabudowy
	Wymiarowanie