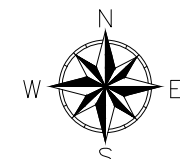
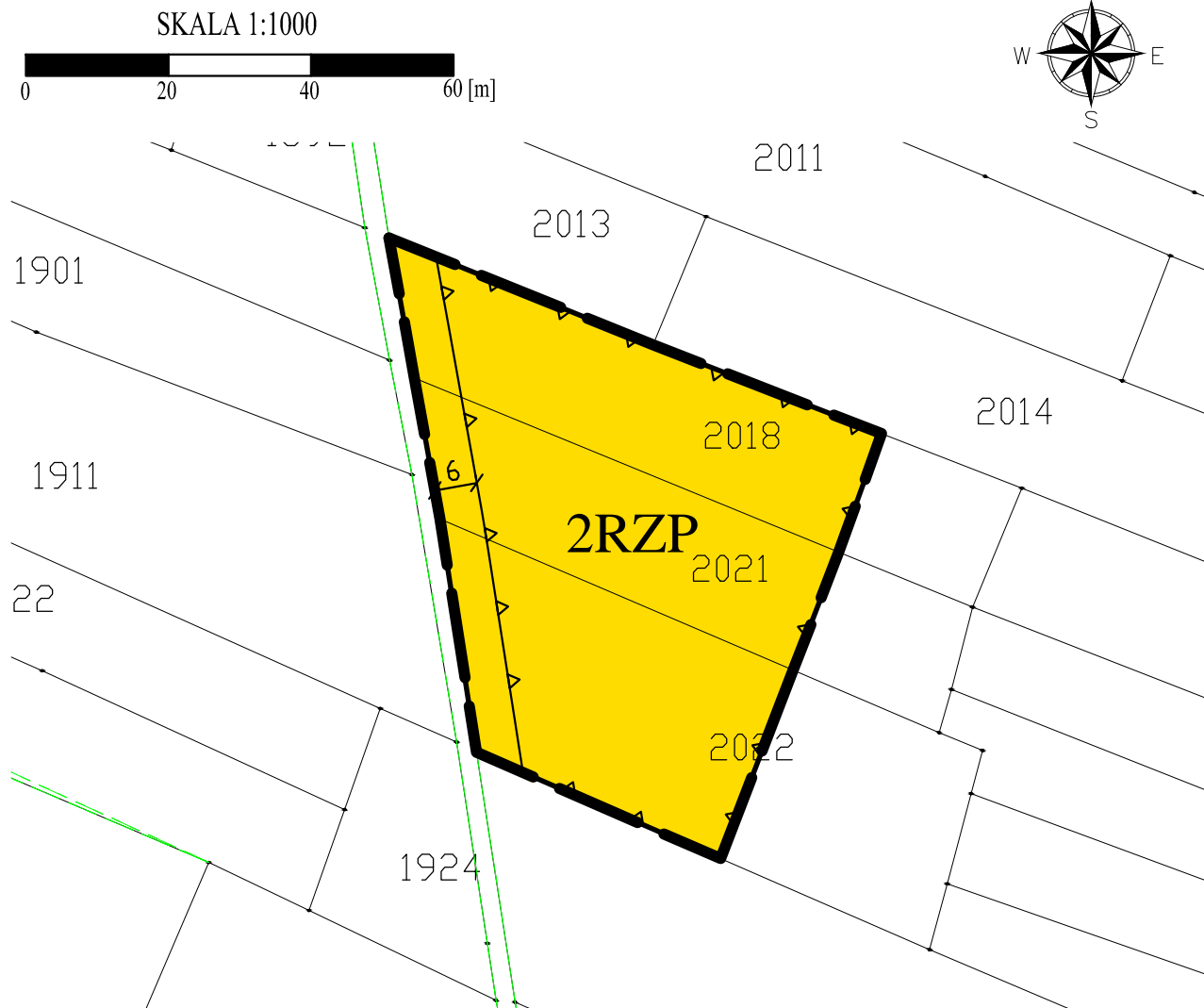


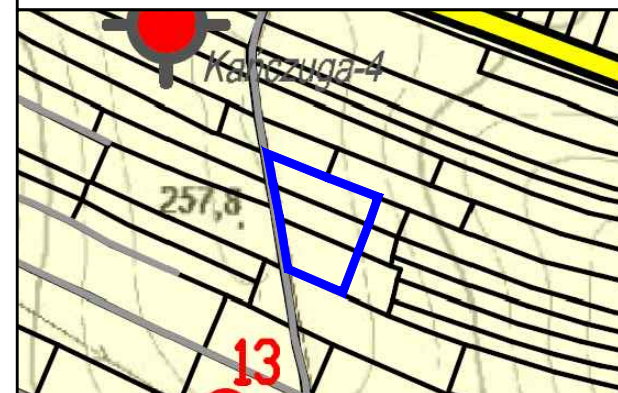


MIEJSCOWY PLAN ZAGOSPODAROWANIA PRZESTRZENNEGO DLA CZĘŚCI DZIAŁEK POŁOŻONYCH W MIEJSCOWOŚCIACH SIETESZ, NIŻATYCE I PANTALOWICE - GMINA KAŃCZUGA

ZAŁĄCZNIK NR 2
DO UCHWAŁY NR
RADY MIEJSKIEJ W KAŃCZUDZE
Z DNIA 2022 r.



WYRYS ZE STUDIUM UWARUNKWAŃ I KIERUNKÓW ZAGOSPODAROWANIA PRZESTRZENNEGO MIASTA I GMINY KAŃCZUGA



- GRANICA OBSZARU OBJĘTEGO OPRACOWANIEM
- KIERUNKI ZMIAN W STRUKTURZE PRZESTRZENNEJ GMINY ORAZ W PRZEZNACZENIU TERENÓW:
 - Tereny rolne z zabudową zagrodową
- KIERUNKI ROZWOJU SYSTEMÓW KOMUNIKACJI I INFRASTRUKTURY TECHNICZNEJ:
 - Drogi inne

OZNACZENIA OBOWIĄZUJĄCE

SYMBOL	NAZWA
	Granica obszaru objętego planem
	Linie rozgraniczające tereny o różnym przeznaczeniu lub różnych zasadach zagospodarowania
	Teren produkcji w gospodarstwach rolnych, hodowlanych, ogrodniczych
	Nieprzekraczalna linia zabudowy
	Wymiarowanie

ORGAN SPORZĄDZAJĄCY PLAN:
BURMISTRZ MIASTA I GMINY KAŃCZUGA