


UCHWAŁA NR XXXVI/412/2022  
RADY MIEJSKIEJ W KAŃCZUDZE

z dnia 28 kwietnia 2022 r.



w sprawie przystąpienia do sporządzenia miejscowego planu zagospodarowania przestrzennego dla części działek położonych w miejscowościach Sietesz, Nizatyce i Pantalowice – gmina Kańczuga.

Na podstawie art. 14 ust. 1 i 4 ustawy z dnia 27 marca 2003 r. o planowaniu i zagospodarowaniu przestrzennym (t.j. Dz. U. z 2022 r., poz. 503), art. 18 ust. 2 pkt 15 ustawy z dnia 8 marca 1990 r. o samorządzie gminnym (t.j. Dz. U. z 2022 r., poz. 559) - Rada Miejska w Kańczudze

**uchwała, co następuje:**

§ 1. 1. Przystępuje się do sporządzenia miejscowego planu zagospodarowania przestrzennego dla części działek położonych w miejscowościach Sietesz, Nizatyce i Pantalowice – gmina Kańczuga.

2. Granice obszaru objętego uchwałą przedstawione zostały na załącznikach graficznych oznaczonych numerami 1-8.

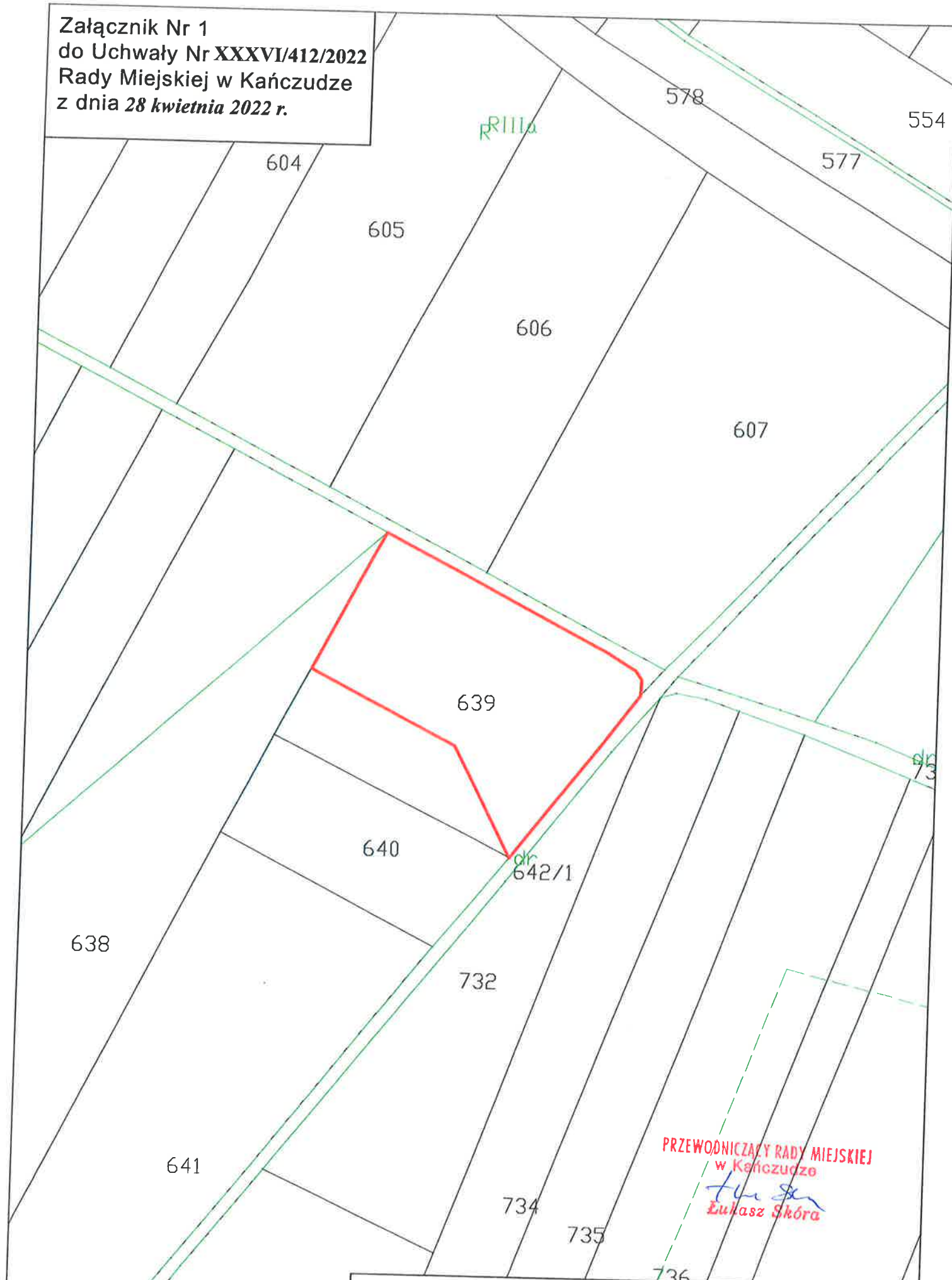
§ 2. Wykonanie uchwały powierza się Burmistrzowi Miasta i Gminy Kańczuga.

§ 3. Uchwała wchodzi w życie z dniem podjęcia.

Przewodniczący Rady  
Miejskiej w Kańczudze

  
Lukasz Skóra

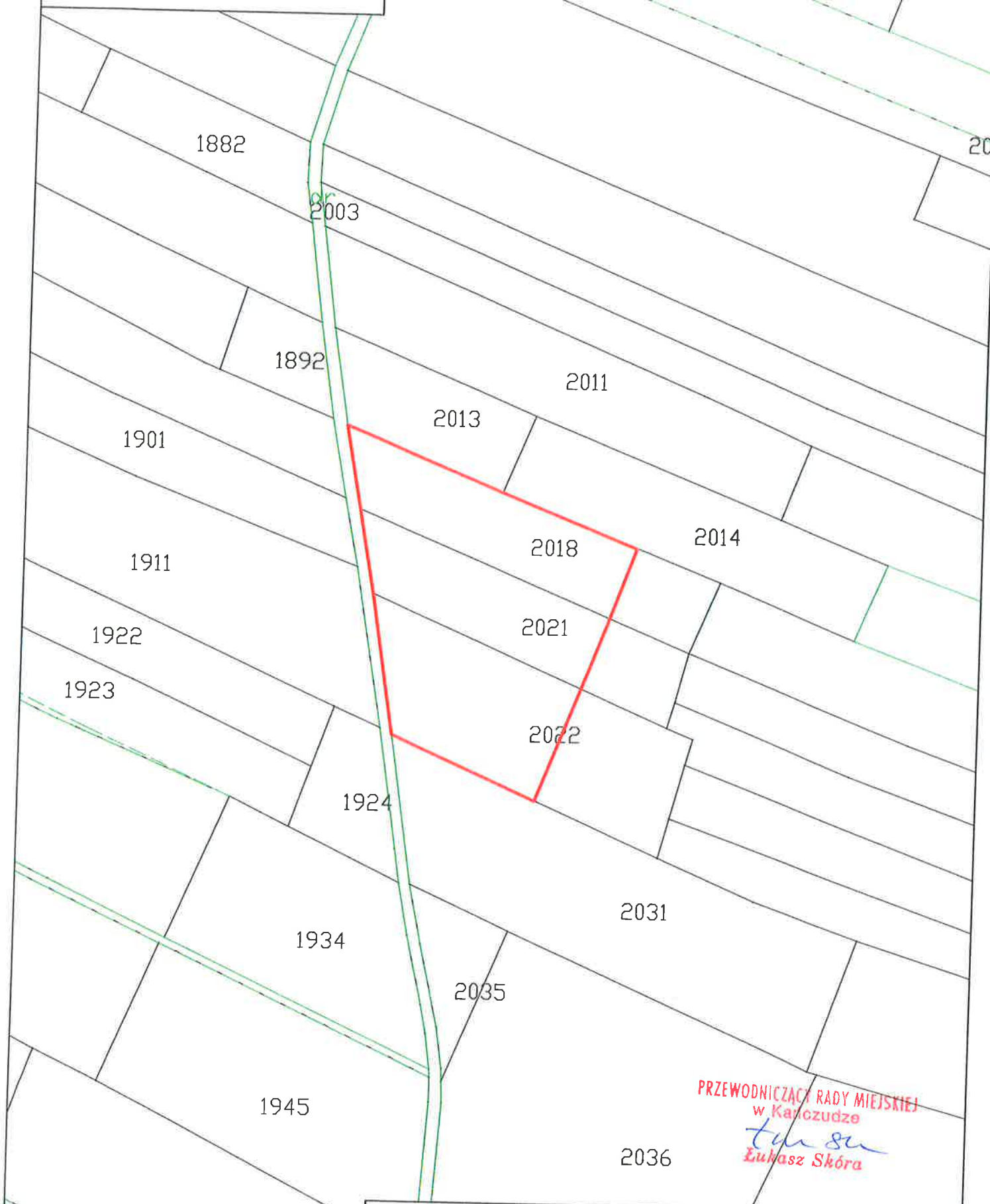
Załącznik Nr 1  
do Uchwały Nr XXXVI/412/2022  
Rady Miejskiej w Kańczudze  
z dnia 28 kwietnia 2022 r.



PRZEWODNICZĄCY RADY MIEJSKIEJ  
w Kańczudze  
*Eulasz Skóra*

OBSZAR OBJĘTY UCHWAŁĄ O PRZYSTĄPIENIU DO  
SPORZĄDZENIA MIEJSCOWEGO PLANU  
ZAGOSPODAROWANIAPRZESTRZENNEC

Załącznik Nr 2  
do Uchwały Nr XXXVI/412/2022  
Rady Miejskiej w Kańczudze  
z dnia 28 kwietnia 2022 r.



PRZEWODNICĄCY RADY MIEJSKIEJ  
w Kańczudze  
*tu su*  
Łukasz Skóra

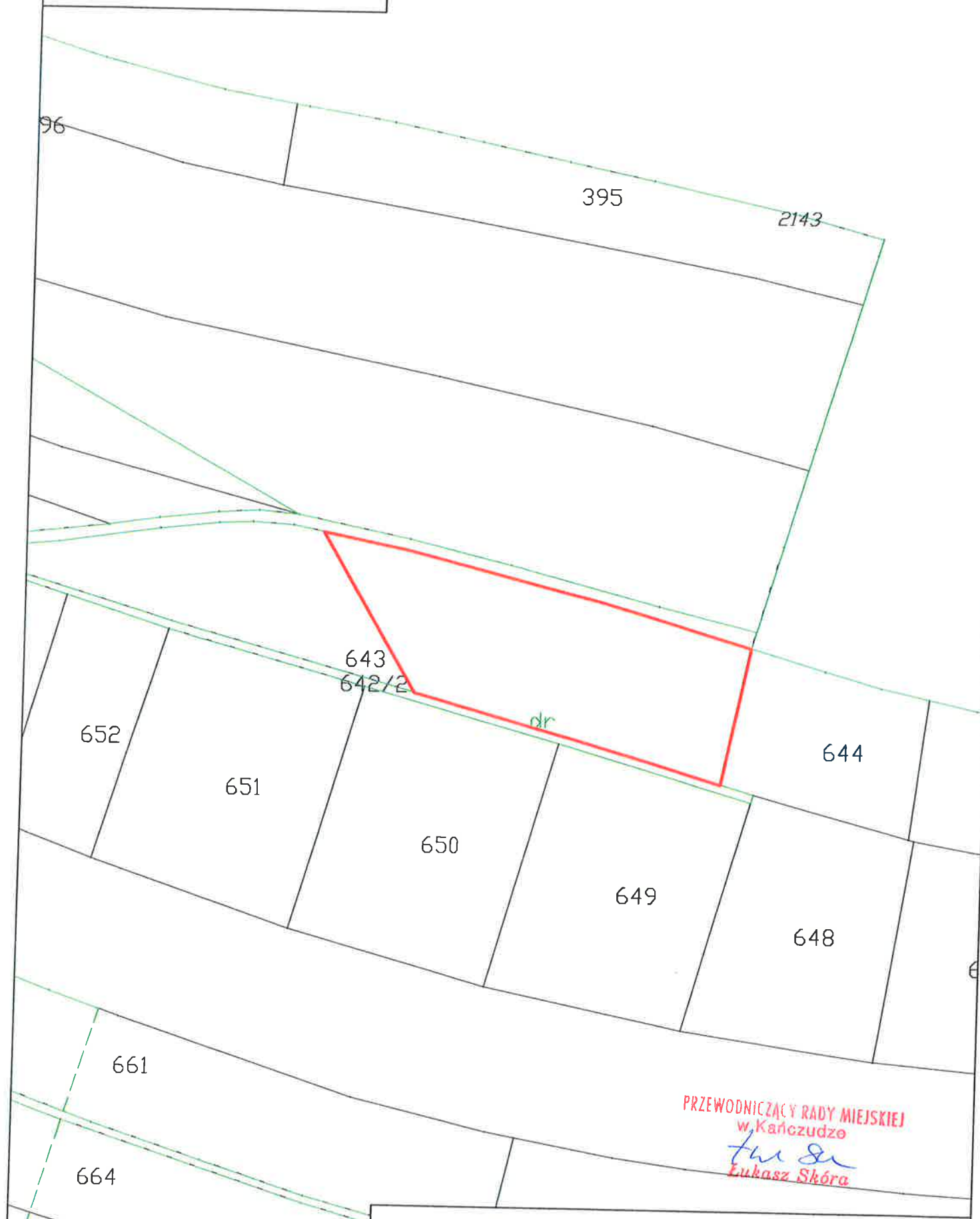
Załącznik Nr 3  
do Uchwały Nr XXXVI/412/2022  
Rady Miejskiej w Kańczudze  
z dnia 28 kwietnia 2022 r.



PRZEWODNICZĄCY RADY MIEJSKIEJ  
w Kańczudze  
*Łukasz Skóra*

OBSZAR OBJĘTY UCHWAŁĄ O PRZYSTĄPIENIU DO  
SPORZĄDZENIA MIEJSCOWEGO PLANU  
ZAGOSPODAROWANIAPRZESTRZENNEGO


Załącznik Nr 4  
do Uchwały Nr XXXVI/412/2022  
Rady Miejskiej w Kańczudze  
z dnia 28 kwietnia 2022 r.



OBSZAR OBJĘTY UCHWAŁĄ O PRZYSTĄPIENIU DO  
SPORZĄDZENIA MIEJSCOWEGO PLANU  
ZAGOSPODAROWANIAPRZESTRZENNEGO

Załącznik Nr 5  
do Uchwały Nr XXXVI/412/2022  
Rady Miejskiej w Kańczudze  
z dnia 28 kwietnia 2022 r.

Pc Bz  
252

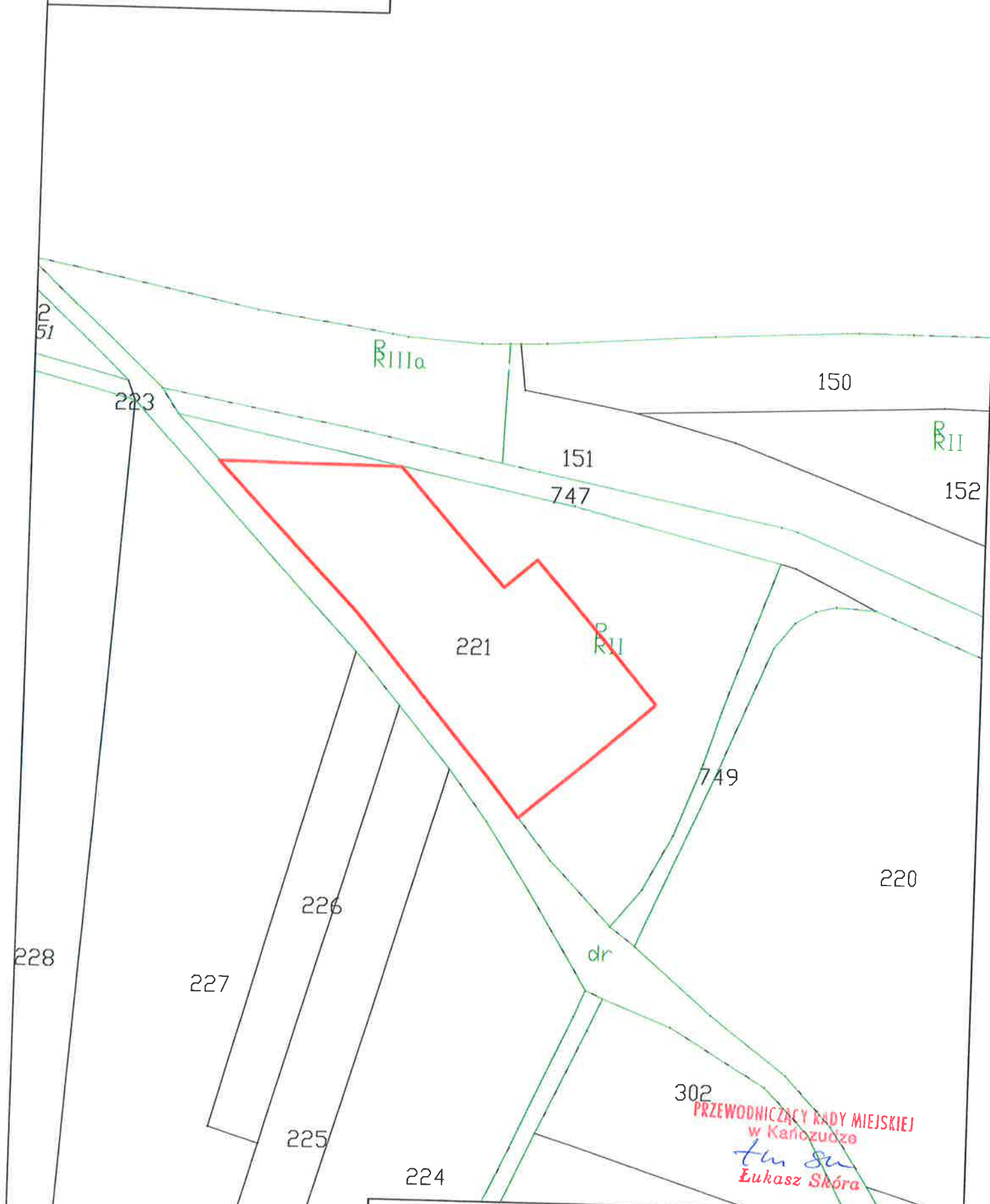


PRZEWODNICZĄCY RADY MIEJSKIEJ  
w Kańczudze  
*Lukasz Skóra*  
Lukasz Skóra

OBSZAR OBJĘTY UCHWAŁĄ O PRZYSTĄPIENIU DO  
SPORZĄDZENIA MIEJSCOWEGO PLANU  
ZAGOSPODAROWANIAPRZESTRZENNEGO

Id: F446A0F0-D7BB-49BD-90DD-9553C10F7325. Podpisany

Załącznik Nr 6  
do Uchwały Nr XXXVI/412/2022  
Rady Miejskiej w Kańczudze  
z dnia 28 kwietnia 2022 r.



PRZEWODNICZĄCY RADY MIEJSKIEJ  
w Kańczudze  
*Lukasz Skóra*  
Łukasz Skóra

OBSZAR OBJĘTY UCHWAŁĄ O PRZYSTĄPIENIU DO  
SPORZĄDZENIA MIEJSCOWEGO PLANU  
ZAGOSPODAROWANIAPRZESTRZENNEG

Załącznik Nr 7  
do Uchwały Nr XXXVI/412/2022  
Rady Miejskiej w Kańczudze  
z dnia 28 kwietnia 2022 r.

1874

2174

1871

£IV

2174/2

2175/2

1870

£IV

RIVa

£IV

RIIIa

2171

£III

RIIIb

2076

2074

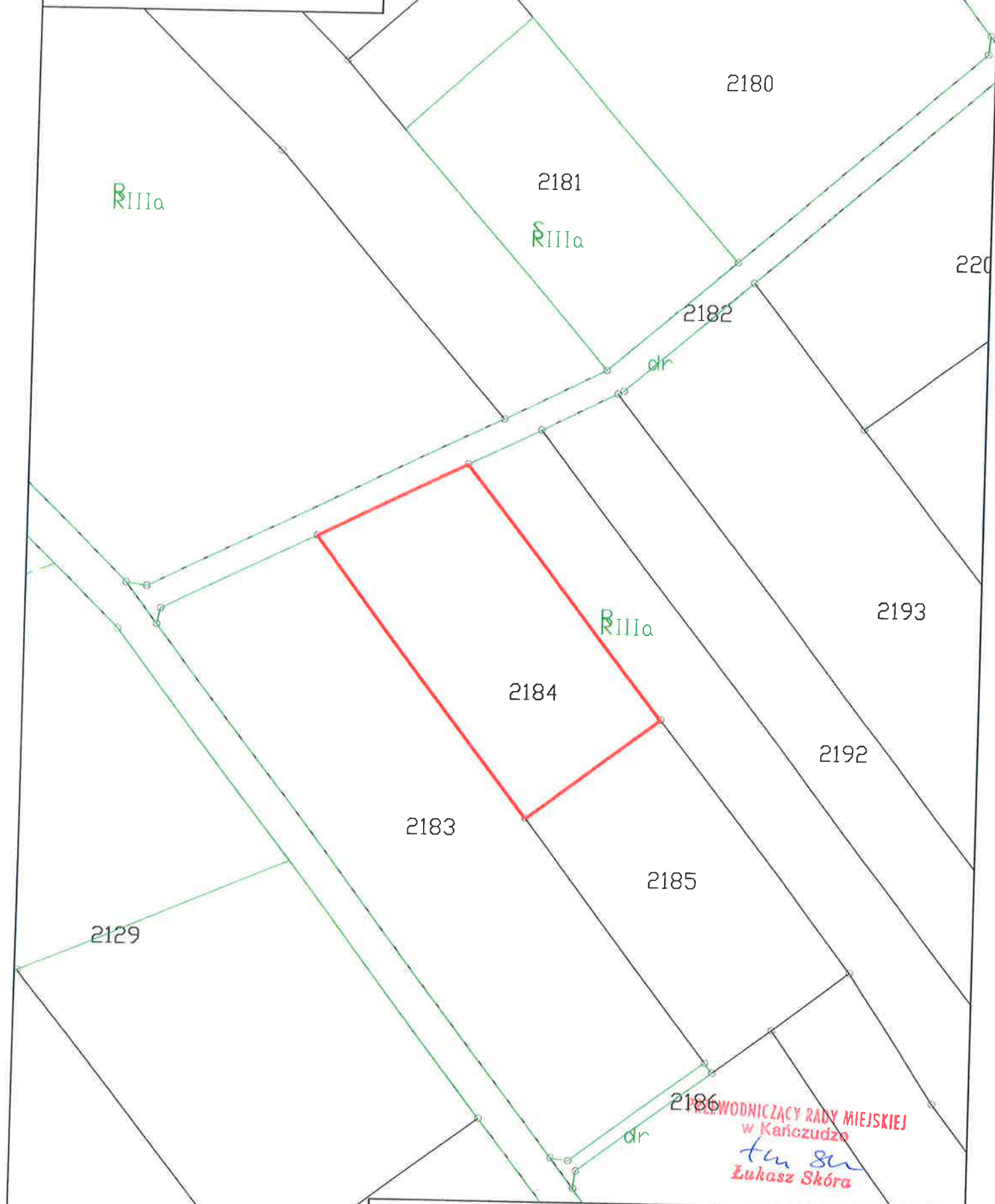
2170

PRZEWODNICZĄCY RADY MIEJSKIEJ  
w Kańczudze  
*Łukasz Skóra*  
Łukasz Skóra

OBSZAR OBJĘTY UCHWAŁĄ O PRZYSTĄPIENIU DO  
SPORZĄDZENIA MIEJSCOWEGO PLANU  
ZAGOSPODAROWANIAPRZESTRZENNEC



Załącznik Nr 8  
do Uchwały Nr XXXVI/412/2022  
Rady Miejskiej w Kańczudze  
z dnia 28 kwietnia 2022 r.



PRzewodniczący Rady Miejskiej  
w Kańczudze  
*tu su*  
Łukasz Skóra

OBSZAR OBJĘTY UCHWAŁĄ O PRZYSTĄPIENIU DO  
SPORZĄDZENIA MIEJSCOWEGO PLANU  
ZAGOSPODAROWANIAPRZESTRZENNEGO

### Uzasadnienie

Opracowanie przedmiotowego miejscowego planu zagospodarowania przestrzennego wynika ze zmian w zagospodarowaniu przestrzennym gminy Kańczuga.

Dokonana przez Burmistrza Miasta i Gminy Kańczuga analiza pozwoliła powziąć decyzję o zasadności opracowania planu miejscowego dla stosownego obszaru. Ważąc na powyższe, korzystając ze swych ustawowych uprawnień recypowanych na gruncie ustaw: 1) ustawy o samorządzie gminnym i 2) ustawy o planowaniu i zagospodarowaniu przestrzennym – po przedłożeniu przez Burmistrza Miasta i Gminy Kańczuga pod rozwagę możliwości sporządzenia stosownego miejscowego planu zagospodarowania przestrzennego uznano iż jest to zamierzenie zewsząd zasadne. Powzięta uchwała stanowi zatem wyraz woli Rady Miejskiej względem kształtowania przestrzeni na terenie gminy. Powyższe wpisuje się w instytucję tzw. władztwa planistycznego gminy i jest przejawem racjonalnego gospodarowania przestrzenią gminy.

Przyjąć zatem należy że niniejsza Uchwała czyni zadość zarówno oczekiwaniom społeczności lokalnej jak również obowiązującym przepisom prawnym.

PRZEWODNICZĄCY RADY MIEJSKIEJ  
w Kańczudze

  
Łukasz Skóra