

AKTUALIZACJA STAŁEJ ORGANIZACJI RUCHU W
CIĄGU DROGI GMINNEJ NR G 110722 R UL. 15-GO
SIERPANIA, NR G 110723 R UL. GRZEBYKA, NR G
110724R UL. GŁOWACKIEGO, NR G 110728 R UL.
KARASZEWICZA-TOKARZEWSKIEGO, NR G 110725
R UL. SPORTOWA, NR G 110726R UL.
GRUNWALDZKA, NR G 110759 R UL. 11-
LISTOPADA, NR G 110754 R UL. PARKOWA, NR G
110733 R UL. BOHATERÓW WESTERPLATTE, NR G
110720 R UL. KOCHANOWSKIEGO W M.
KAŃCZUGA

Inwestor: Miasto i Gmina Kańczuga, ul. Marii Konopnickiej 2, 37-220 Kańczuga

Opracował: Konrad Telega



Sierpień 2021

WYDZIAŁ POWIATOWA POLICJA
w PRZEWORSKU
L. dz.
"2"
OPINIUJE "pozytywnie"
I. dz. dn.
Komendant Powiatowy PC 73
w Przeworsku
z upoważnienia:
NACZELNIK
WYDZIAŁU PREWENCJI RUCHU DE
KPP w Przeworsku
nadkom. Mariusz UBE... ..N

OPRACOWANIE ZAWIERA:

- 1. Opis Techniczny**
- 2. Plan orientacyjny**
- 3. Plan Sytuacyjny**
- 4. Schemat progu zwalniającego**

Opis Techniczny:

1. Podstawa opracowania:

- Obowiązujące przepisy i normy
- Wizja w terenie
- Mapa sytuacyjno – wysokościowa

2. Cel opracowania:

Opracowanie aktualizacji projektu stałej organizacji ruchu dla dróg gminnych – zmiana progów zwalniających oraz likwidacja strefy zamieszkania.

3. Stan istniejący:

Drogi gminnej nr g 110722 r ul. 15-go sierpnia, nr g 110723 r ul. Grzebyka, nr g 110724r ul. Głowackiego, nr g 110728 r ul. Karaszewicza-Tokarzewskiego, nr g 110725 r ul. Sportowa, nr g 110726r ul. Grunwaldzka, nr g 110759 r ul. 11-listopada, nr g 110754 r ul. Parkowa, nr g 110733 r ul. Bohaterów Westerplatte, nr g 110720 r ul. Kochanowskiego w m. Kańczuga przebiegają w mieście Kańczuga wzdłuż drogi zlokalizowane są budynki jednorodzinne jest to osiedle domów jednorodzinnych w sąsiedztwie parku oraz stadionu sportowego, posiada następujące parametry techniczne:

- Przekrój uliczny oraz szlakowy
- Jezdnia bitumiczna
- Chodniki jednostronne i dwustronne

Prędkość obowiązująca na drogach:

- 50 km/h, teren zabudowany

4. Projektowane oznakowanie:

4.1. Oznakowanie pionowe:

Na wszystkich ulicach likwiduje się strefę zamieszkania, wyznaczamy pierwszeństwa na skrzyżowaniach. Projektujemy ograniczenie prędkości „20 km/h” oraz „30 km/h”, progi zwalniające i lustra.

Nie zmienia się organizacji ruchu na skrzyżowaniach z drogami wyższej kategorii czyli drogą wojewódzką nr 881 (ul. Piłsudskiego) drogą wojewódzką nr 835 (ul. Węgierska)

Projekt Stałej Organizacji ruchu przedstawiono na mapach 1, 2, 3.

4.2. Oznakowanie poziome:

Projektujemy przejście dla pieszych na ul. Parkowej, na ul. Grzebyka przejście na progu zwalniającym.

4.3. Wymagania dotyczące oznakowania pionowego:

Sposób umieszczania znaków:

Odległość umieszczania znaków pionowych wynosi:

- pozioma, od krawędzi jezdni od 0,5m do 2,0m
- pionowa spodu znaku od powierzchni pobocza 2,0m w przypadku
- umieszczania w chodniku odległość ta wynosi 2,2m

Wymagania dotyczące znaków pionowych:

Do oznakowania stosować znaki pionowe z grupy wielkości „małe”, wykonane z folii odblaskowej.

5. Zestawienie oznakowania:

Istniejące oznakowanie:

A-7 3 szt., B-20 2 szt., U-3d, U-18a 2 szt., B-18 4 szt., B-36 2 szt., T-16 2 szt.,
D-18 3 szt., D-4a

Istniejące oznakowanie pionowe do likwidacji:

D-40 7szt., D-41 5 szt., B-5

Projektowane oznakowanie pionowe:

B-20 17szt., B-18 „6t” 1 szt., U-18a 4 szt., A-7 3 szt., D-6 4szt., D-1 26szt.,
A-11a 10szt., T-1 10szt., T-6 10szt., B-33 „30km/h” 12szt., B-33 „20km/h”
8szt.,

Istniejące oznakowanie poziome:

P-12, P-4, P-13

Projektowane oznakowanie poziome:

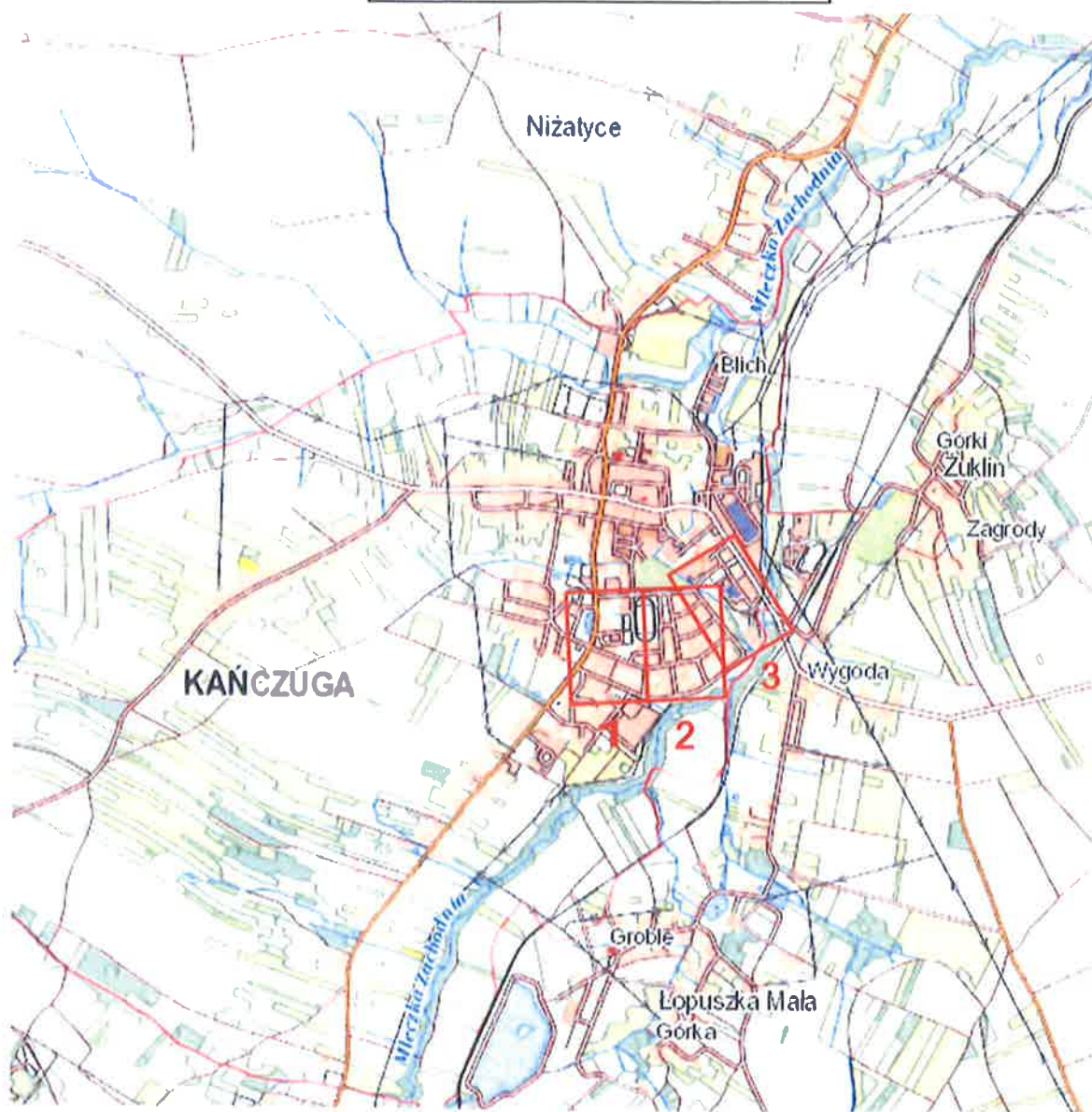
P-10 2 szt., P-25, progi zwalniające U-16d 4 szt., liniowy próg zwalniający
płytkowy – przejście dla pieszych

Opracował: Konrad Telega



UZGODNIENIA

**Plan orientacyjny
skala 1:25000**



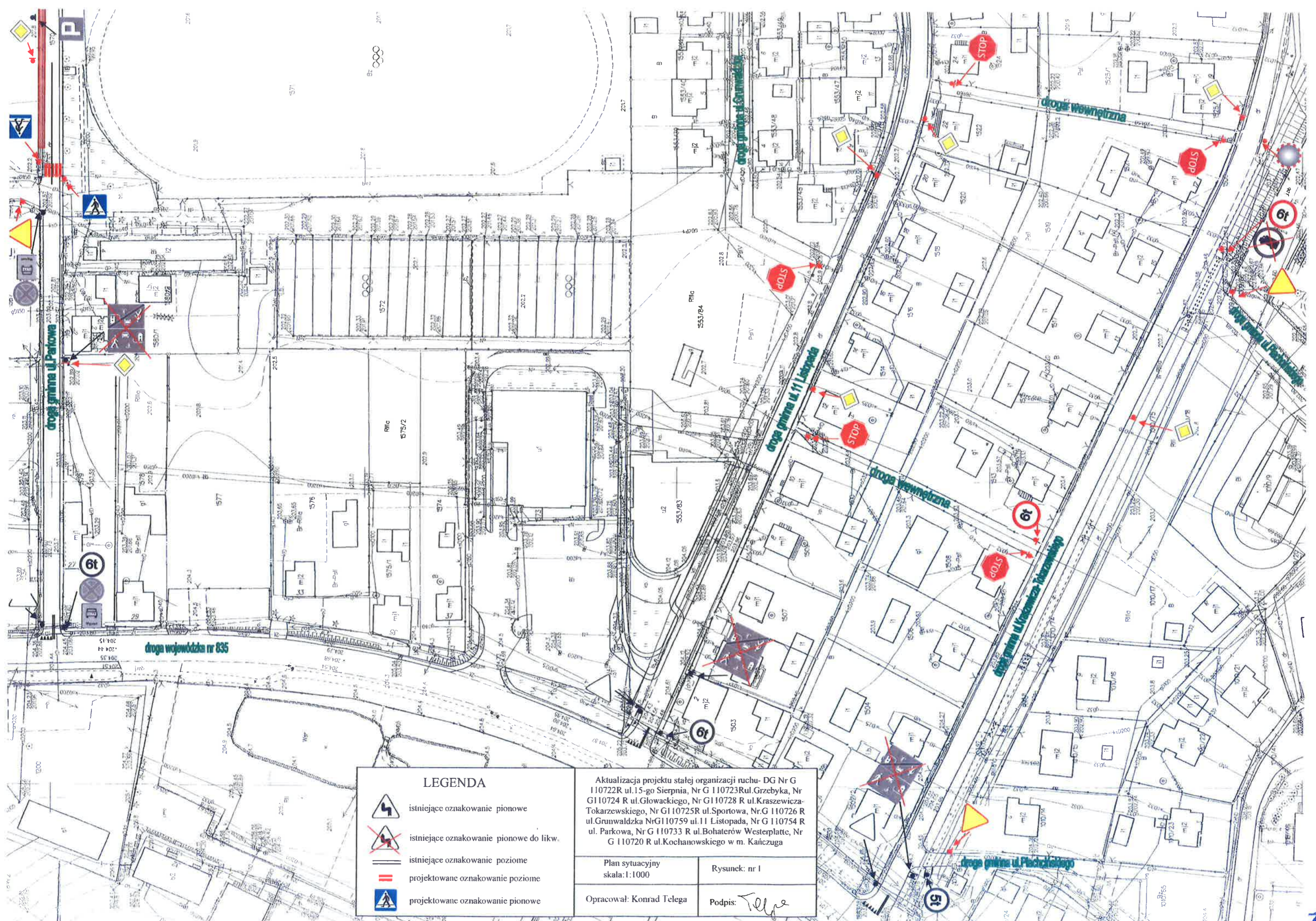
1

zakreślenie opracowania

Opracował: Konrad Telega

Konrad Telega






LEGENDA		Aktualizacja projektu stałej organizacji ruchu - DG Nr G 110722R ul.15-go Sierpnia, Nr G 110723Rul.Grzebyka, Nr G110724 R ul.Głowackiego, Nr G110728 R ul.Kraszewicza-Tokarczewskiego, Nr G110725R ul.Sportowa, Nr.G 110726 R ul.Grunwaldzka NrG110759 ul.11 Listopada, Nr G 110754 R ul. Parkowa, Nr G 110733 R ul.Bohaterów Westerplatte, Nr G 110720 R ul.Kochanowskiego w m. Kańczuga	
	istniejące oznakowanie pionowe		
	istniejące oznakowanie pionowe do likw.	Opracował: Konrad Telega	Podpis: <i>Telega</i>
	istniejące oznakowanie poziome		
	projektowane oznakowanie poziome		
	projektowane oznakowanie pionowe		





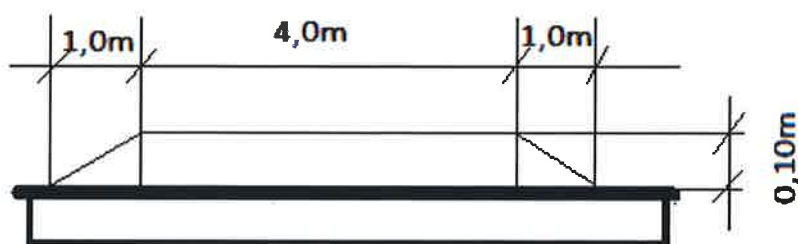
relope *[Signature]*

Liniowy próg zwalniający U-16d



Liniowy próg zwalniający listwowy U-16d
o ograniczonej prędkości przejazdu 18 - 20 km/h

Liniowy próg zwalniający płytowy-przeście dla pieszych



Opracował : Konrad Telega

Konrad Telega

k