

z dnia 26 września 2014 r.

w sprawie zaliczenia dróg do kategorii dróg gminnych

Na podstawie art. 18 ust. 2 pkt. 15 ustawy z dnia 8 marca 1990r. o samorządzie gminnym (Dz. U. z 2013r., poz. 594 z późn. zm.) oraz art. 7 ust. 1 i 2 ustawy z dnia 21 marca 1985 r. o drogach publicznych (Dz. U. z 2013 r., poz. 260 z późn. zm.) po zasięgnięciu opinii Zarządu Powiatu Przeworskiego

**Rada Miejska w Kańczudze
uchwala, co następuje:**

§ 1.

Zaliczyć do kategorii dróg publicznych gminnych następujące ulice położone na terenie miasta Kańczuga

1. ul. 11-go Listopada - nr dz. ew. 1552/1,
2. ul. 3 – go Maja – nr dz. ew. 1498/2, 1487/2,
3. ul. Parkowa – nr dz. ew. 1570,
4. ul. Sawickiego – nr dz. ew. 1203,
5. ul. Słowackiego – nr dz. ew. 1675,
6. ul. Szkolna – nr dz. ew. 1751,
7. ul. Bohaterów Westerplatte – nr dz. ew. 1552/2

§ 2.

Przebieg ulic, o których mowa w § 1 przedstawiony jest w załącznikach graficznych stanowiących załączniki o nr. 1- 7 do niniejszej uchwały.

§ 3.

Wykonanie uchwały powierza się Burmistrzowi Miasta i Gminy Kańczuga.

§ 4.

Uchwała podlega ogłoszeniu w Dzienniku Urzędowym Województwa Podkarpackiego i wchodzi w życie po upływie 14 dni od ogłoszenia mocą obowiązującą od dnia 1 stycznia 2015 r.

Przewodniczący Rady
Miejskiej w Kańczudze


mgr Emil Drag

Załącznik Nr 1 do Uchwały Nr XXXV/382/2014
Rady Miejskiej w Kańczudze
z dnia 26 września 2014 r.





5396000

4732800

PRZEWODNICZY RADY MIEJSKIEJ
 w Kańczudze
Emil Drug
 mgr Emil Drug

Załącznik graficzny nr 2

Załącznik Nr 2 do Uchwały Nr XXXV/382/2014
Rady Miejskiej w Kańczudze
z dnia 26 września 2014 r.

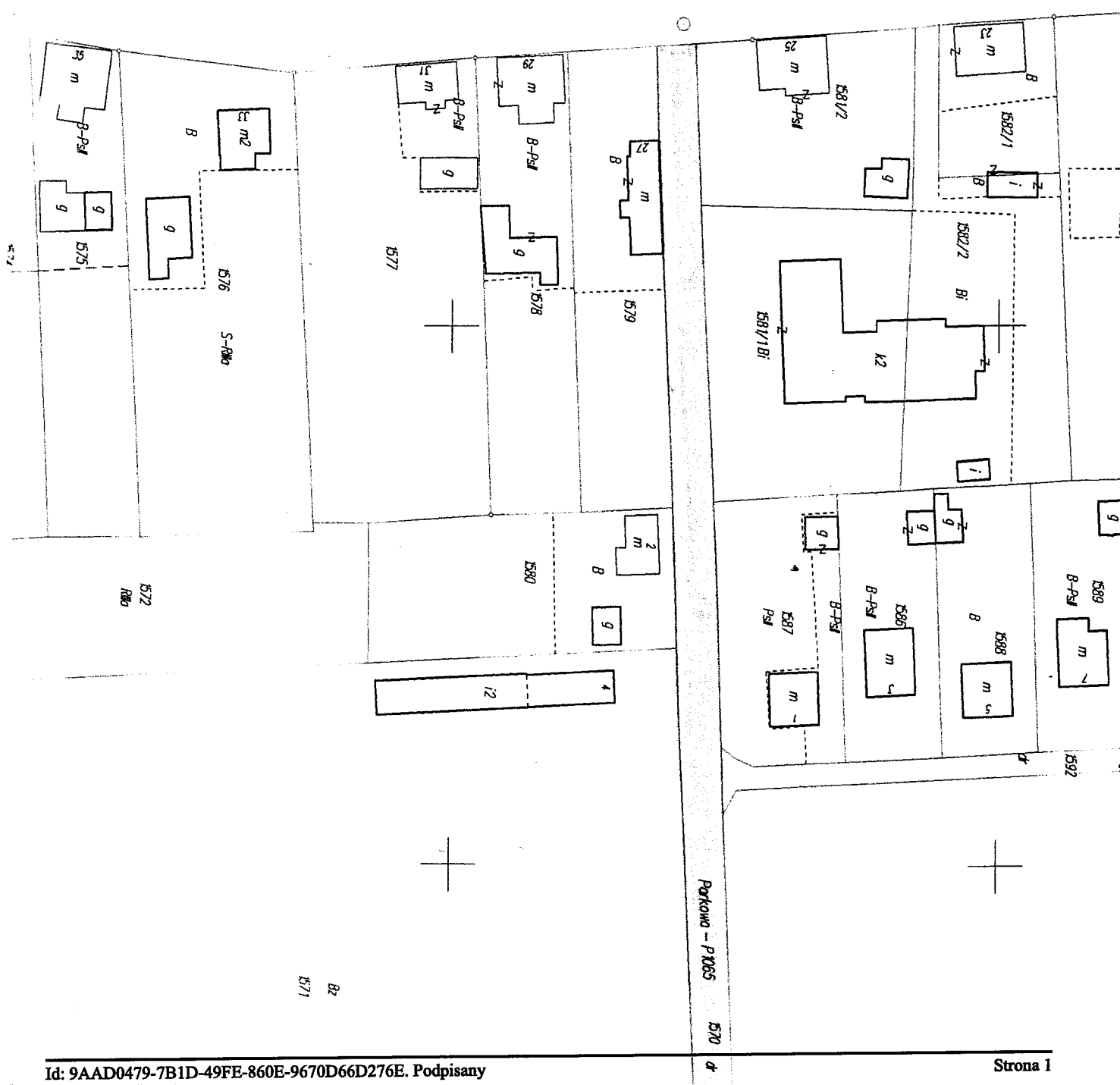
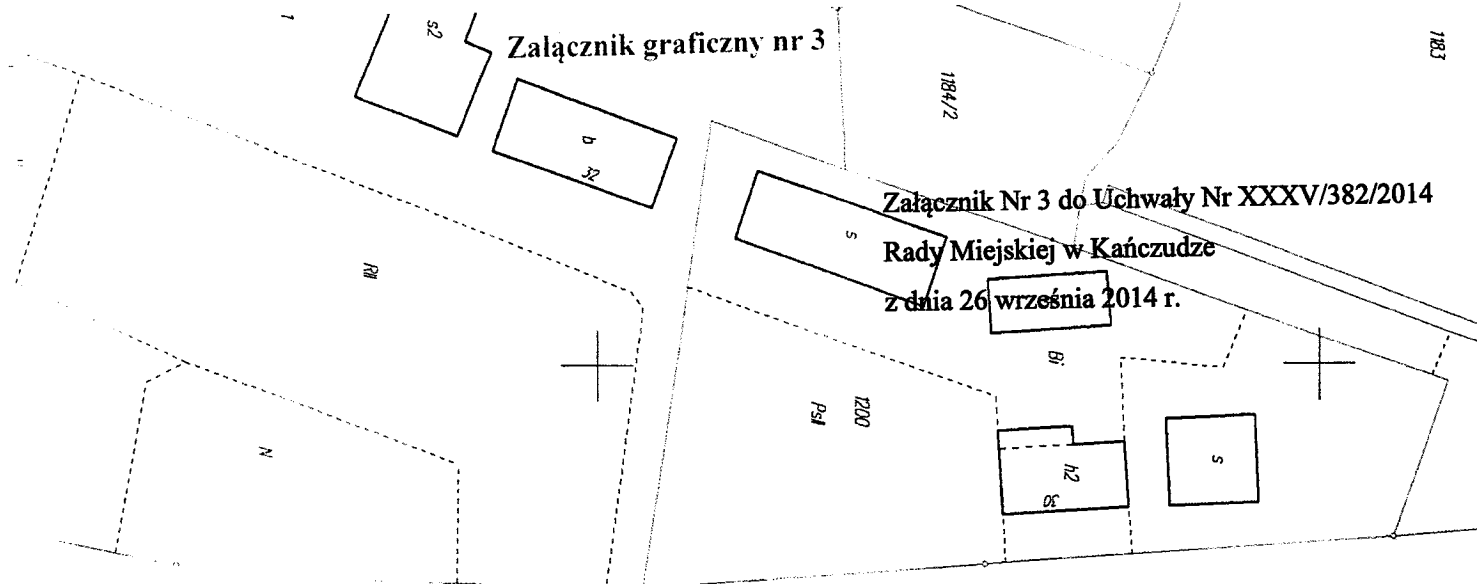


PRZEWODNICZĄCY RADY MIEJSKIEJ
w Kańczudze
Emil Drag
mgr Emil Drag

ENCJI GRUNTÓW I BUDYNKÓW

Załącznik graficzny nr 3

Załącznik Nr 3 do Uchwały Nr XXXV/382/2014
Rady Miejskiej w Kańczudze
z dnia 26 września 2014 r.





PRZEWODNICZĄCY RADY MIEJSKIEJ
w k/m Czudze
Emil Drag
mgr Emil Drag

Załącznik graficzny nr 4

Załącznik Nr 4 do Uchwały Nr XXXV/382/2014
Rady Miejskiej w Kańczudze
z dnia 26 września 2014r.





5.396500

4732000

KANĀCZUGA



PRZEWODNICZĄCY RADY MIEJSKIEJ
w KanĀczudze
Emil Drag
mgr Emil Drag

Załącznik graficzny nr 5

Załącznik Nr 5 do Uchwały Nr XXXV/382/2014
Rady Miejskiej w Kańczudze
z dnia 26 września 2014 r.

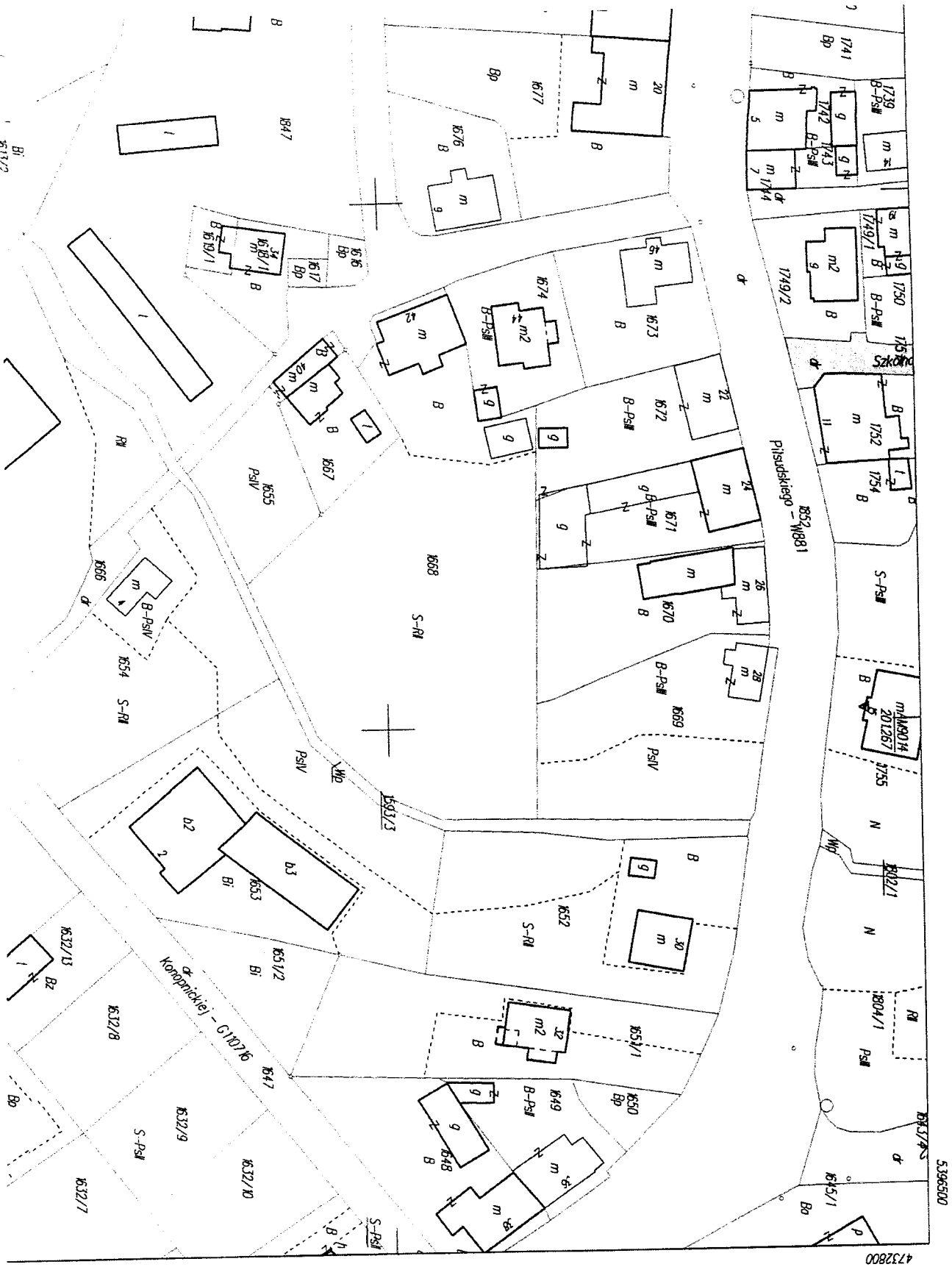


PRZEWODNICZĄCY RADY MIEJSKIEJ
w Kańczudze
Emil Drag
mgr Emil Drag

Załącznik graficzny nr 6

Załącznik Nr 6 do Uchwały Nr XXXV/382/2014
Rady Miejskiej w Kańczudze
z dnia 26 września 2014 r.





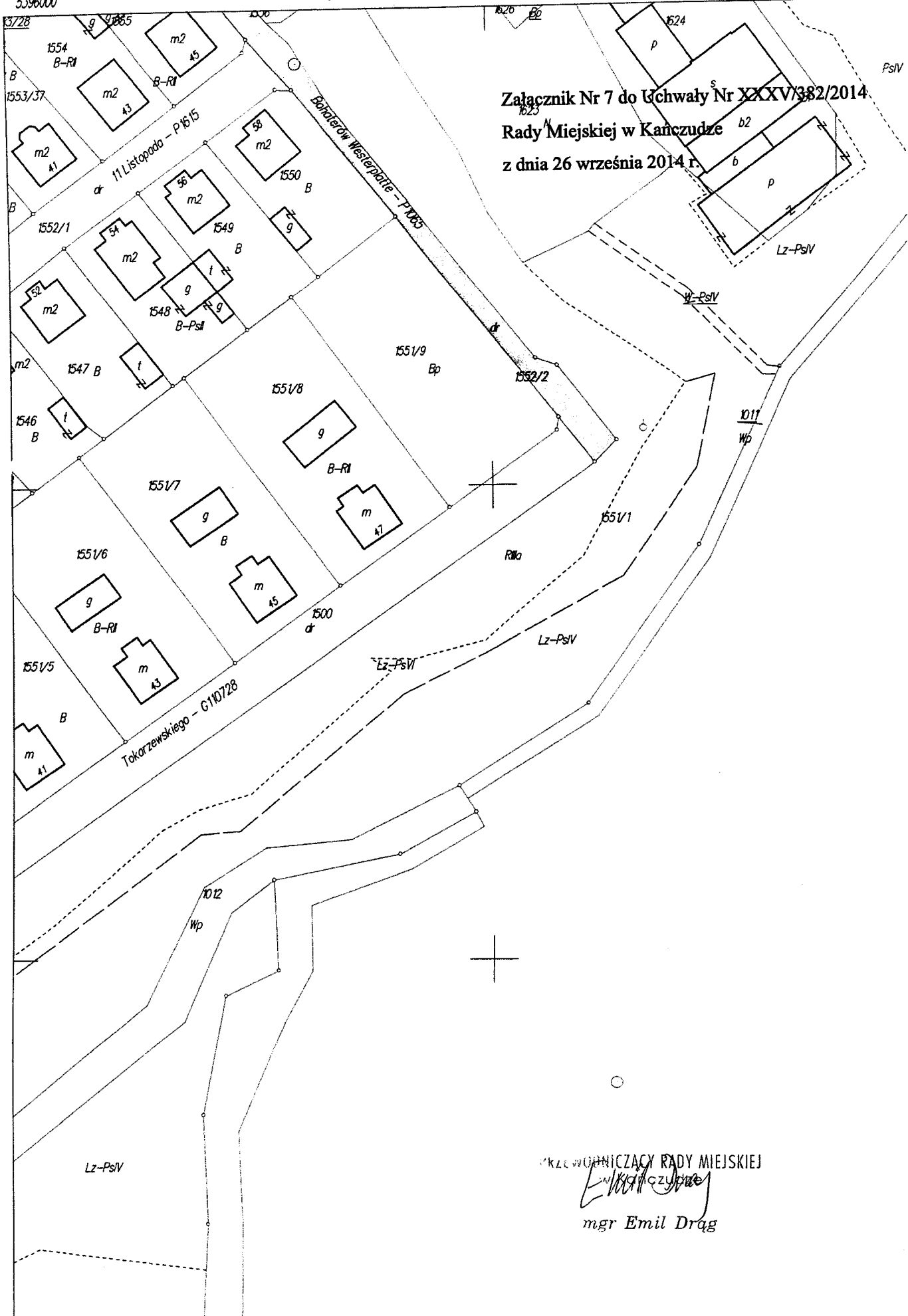
PRZEWODNICZY RADY MIEJSKIE!

Emil Drug
mgr Emil Drug

Załącznik graficzny nr 7

5396000

4732800



Załącznik Nr 7 do Uchwały Nr XXXV/382/2014
Rady Miejskiej w Kańczudze
z dnia 26 września 2014 r.

UKŁADOWNICZĄCY RADY MIEJSKIEJ
Emil Drąg
mgr Emil Drąg



MAPA EWIDENCYJNA

Zakazona w r.1982 przez

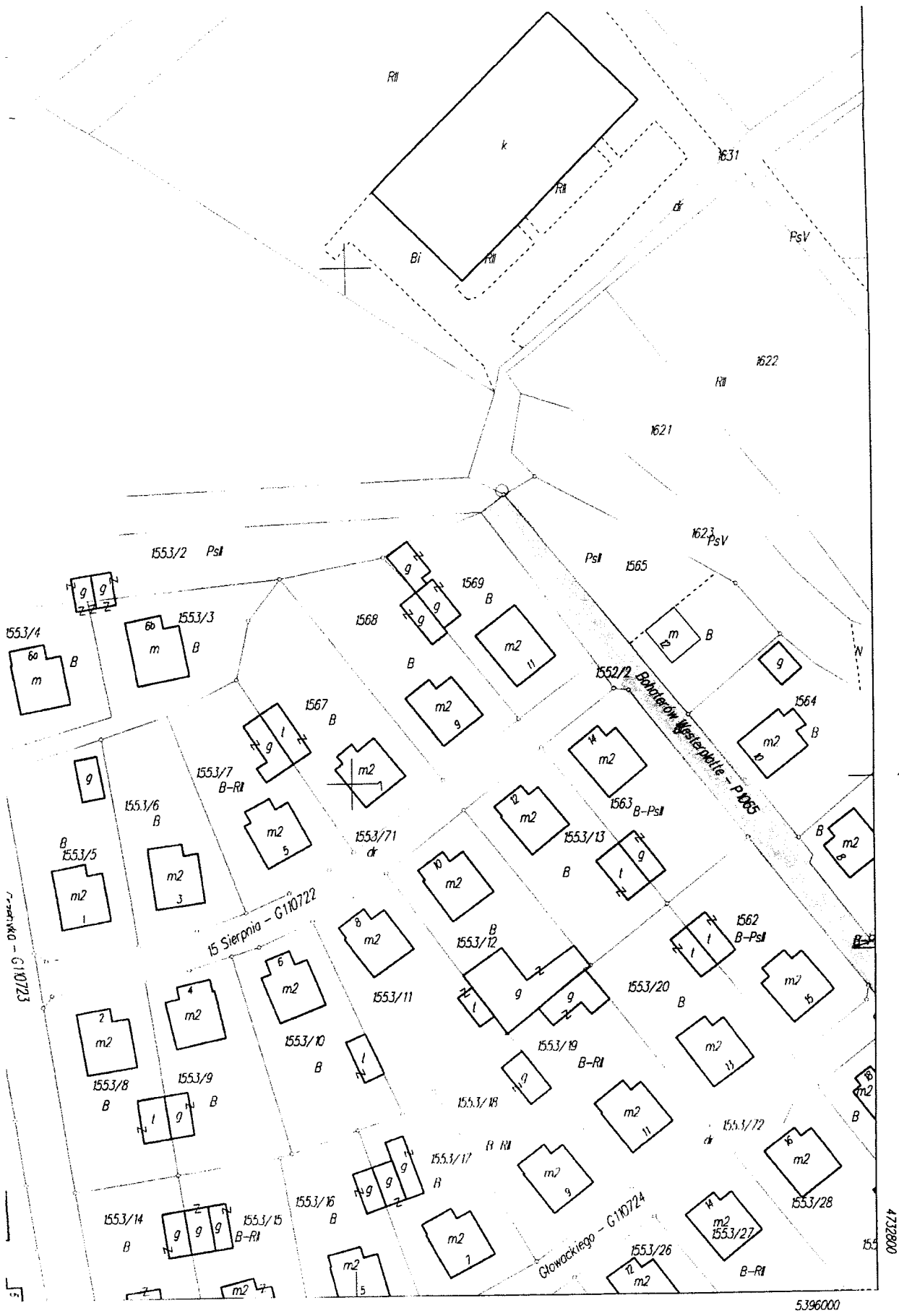
OKRĘGOWE PRZEDSIĘBIORSTWO GEODEZYJNO
KARTOGRAFICZNE W RZESZOWIE

6C

175.222.193

1:1000

ul. Bohaterów Westerplatte



ODNICZĄCY RADY MIEJSKIEJ

W Kącudze
mgr Emil Drag

11.01. 2005

INFORMACJE
REPERTORIUM
STRONA 3