

z dnia 29 października 2012 r.

w sprawie podziału miasta i gminy Kańczuga na okręgi wyborcze, ustalenia ich granic i numerów oraz liczby radnych wybieranych w każdym okręgu wyborczym

Na podstawie art. 13 i art. 16 ustawy z dnia 5 stycznia 2011 r. Przepisy wprowadzające ustawę – Kodeks Wyborczy (Dz. U. Nr. 21, poz. 113 z późn. zm.) oraz art. 417 § 1, § 2, § 3 pkt. 1 i § 4, art. 418 § 1, art. 419 i art. 420 § 1 Ustawy z dnia 5 stycznia 2011 roku Kodeks Wyborczy (Dz. U. Nr 21, poz. 112 z późn. zm) **Rada Miejska w Kańczudze uchwała co następuje:**

§ 1. Dokonuje się podziału miasta i gminy Kańczuga na okręgi wyborcze, ustala ich granice numery oraz liczbę radnych wybieranych w każdym okręgu, jak w załączniku do niniejszej uchwały.

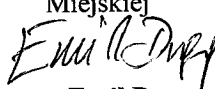
§ 2. Ustalony w § 1 podział na okręgi wyborcze będzie miał zastosowanie od następnej kadencji organów samorządu terytorialnego.

§ 3. Wykonanie uchwały powierza się Burmistrzowi Miasta i Gminy Kańczuga.

§ 4. 1) Uchwała wchodzi w życie z dniem podjęcia i podlega ogłoszeniu w Dzienniku Urzędowym Województwa Podkarpackiego.

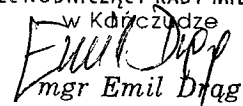
2) Uchwałę podaje się do publicznej wiadomości w sposób zwyczajowo przyjęty.

3) Od uchwały wyborcom, w liczbie co najmniej 15, przysługuje prawo wniesienia skargi do Komisarza Wyborczego w Przemyślu w terminie 5 dni od daty jej podania do publicznej wiadomości.

Przewodniczący Rady
Miejskiej

mgr Emil Drag


Załącznik Nr 1 do Uchwały Nr XVII/195/2012
Rady Miejskiej w Kańczudze
z dnia 29 października 2012 r.

PRZEWODNICZĄCY RADY MIEJSKIEJ

w Kańczudze

mgr Emil Dług

Nr Okręgu	Granice Okręgu Wyborczego	Liczba radnych wybieranych w okręgu
1.	Kańczuga – ulice: Słowackiego, Wincentego Witosa	1
2.	Kańczuga – ulice: 3-go Maja, Kościuszki, Kwiatowa, Mickiewicza, Rynek, Szkolna, Świętej Barbary, Zakościelna, Zielona	1
3.	Kańczuga – ulice: 11-go Listopada, 15-go Sierpnia, Adama Głowackiego, Bohaterów Westerplatte, Bolesława Płachcińskiego, Grunwaldzka, Karaszewicza – Tokarzewskiego, Kochanowskiego, Kolejowa, Leona Grzebyka, Leopolda Okulickiego, Marszałka Józefa Piłsudskiego, M. Konopnickiej, Parkowa, Sportowa	1
4.	Kańczuga – ulice: Lisa – Kuli, Polna, Sawickiego, Słoneczna, Węgierska, Władysława Kojdra, Wolności	1
5.	Bóbrka Kańczucka Krzeczowice	1
6.	Łopuszka Wielka: Nr: 1-75, 77-79, nieparzyste 81-91, 92-95, 99, 101, 102A-105, 107, 107A, 108A, 108B, nieparzyste 109-139, 140, nieparzyste 141-151, 152A, nieparzyste 153-283, nieparzyste 289-293, parzyste 418-430, 436, parzyste 440-458, 457, nieparzyste 479-483A, 484-518.	1
7.	Łopuszka Wielka: Nr: 76, parzyste 80-90, 96-98, 100, 102, parzyste 106-108, parzyste 110-138, parzyste 142-152, parzyste 154-294A, nieparzyste 283A-287, 295-417, nieparzyste 419-455, 432, 434, 438, 459-478, 480, 482 Medynia Kańczucka.	1
8.	Pantalowice Nr: 1-156, nieparzyste 157-231, 233-239, 241-268, 531, 535, 539	1
9.	Pantalowice Nr: parzyste 158-232, 240, 269-529, 530, 532-534, 536-538, 540-547	1
10.	Rączyna Wola Rzeplińska	1
11.	Sietesz Nr: 1-257, nieparzyste 259-273A, 274-279, nieparzyste 281-381A	1
12.	Chodakówka Lipnik Sietesz: Nr: parzyste 258-272, parzyste 280-382, 383-685	1
13.	Siedlecza	1
14.	Łopuszka Mała Żuklin	1
15.	Niżatyce	1

PRZEWODNICZĄCY RADY MIEJSKIEJ

w. Kańczuzdze

 mgr Emil Drag